

# TOUR CYCLOTOURISTE INTERNATIONAL 2008

Mardi 1er Juillet 2008

10ème Etape

## LAMOURA - ST PIERRE EN FAUCIGNY

### LA ROCHE SUR FORON





### 133 km

Localités	Route	Km partiel	Km total	Directions/Observations
FRONTIERE SUISSE				
PONT SUR LE RHÔNE				
POUGNY GARE	D984b	2	70	
POUGNY	D984b	4	68	
COLLONGES	D984b	6	64	← Suivre POUGNY
FARGES	D984	2	58	
LOGRAS	D984	1	56	
PERON		4	55	
CARREFOUR	D89/D984			Direction PERON
ST JEAN DE GONVILLE	D89	3	51	Direction CHALLEX ←
CARREFOUR	D89			Sortie du village "Holiday Inn" Suivre ST JEAN DE GONVILLE →
THOIRY CENTRE	D89K	14	48	
ROND POINT				Direct. BELLEGARDE - ST GENIS POUILLY ↑
2ème ROND POINT				100 m Direct. BELLEGARDE LYON ←
1er ROND POINT	D984c			Face Office de tourisme centre ville →
GEX	D1005	12	34	
COL DE LA FAUCILLE ★ ( 1323 m ) ( AIN ) 01	D133	16	22	Panorama sur le Lac de Genève dans la descente BCN 01 BPF Savoie
LA CURE	N5	6	6	Suivre Col de la Faucille →
<b>LAMOURA</b>	D25	0	<b>0</b>	→ Vers LES ROUSSES
( JURA ) 39				

Mardi 1er Juillet 2008

10ème Etape

**LAMOURA - ST PIERRE EN FAUCIGNY****LA ROCHE SUR FORON****133 km**

Localités	Route	Km partiel	Km total	Directions/Observations
				Entrée de ville face à Cycle Magnat
<b>LA ROCHE SUR FORON</b>		<b>10</b>	<b>133</b>	Debon et petite chapelle, prendre route de la Balme  Passer passage à niveau, ZI les Driagez (La Poste, Netto) Impasse de l'étang
REIGNIER	D2	5	123	Prendre piste cyclable
ESERY	D302	4	118	Suivre REIGNIER centre
LA MURAZ	D48	4	114	
CHEZ FAURAS	D15	12	110	
VOVRAY - EN - BORNES	D15			
<b>CRUSEILLES</b>	D15	<b>6</b>	<b>98</b>	<b>PIQUE NIQUE</b> Salle annexe du Gymnase ( centre ville ) 
CROISEMENT	D23/N201	7	92	Prudence 
CHARLY	D23		85	Direction CRUSEILLES
VERS	D23	4	85	
CHENEX	D23	2	81	
CROISEMENT	N206/D23			 Direction CHENEX
VALLEIRY	D23	6	79	
LA JOUX	D23			
(HAUTE SAVOIE) 74				
CHANCY CENTRE		3	73	2ème rue après poste à essence ( Café de la Place ) 