

TOUR CYCLOTOURISTE INTERNATIONAL 2008
--

Mardi 8 Juillet 2008

17ème Etape

MANOSQUE - ALES

194 km





Localités	Route	Km partiel	Km total	Directions/Observations
ALLEINS	D17D	3	64	Centre Suivre LAMANON
CROISEMENT	N7/D17D	9	61	PRUDENCE !
LA ROQUE D'ANTHERON	D561	5	52	Direction "Centre Ancien" vers MALLEMORT-ALLEINS
CROISEMENT	D561	4	47	Direction LA ROQUE
(Bouches du Rhône) 13				
<i>Pont sur la Durance</i>				
CADENET		8	43	Entrée du village, à l'Eglise vers VILLELAURE Puis vers ROGNES-AIX
CUCURON	D27/D45	6	35	Direction "Le Village" Autres Directions puis CADENET
CABRIERES D'AIGUES	D189	3	29	
LA MOTTE D'AIGUES	D120	1	26	
ST MARTIN DE LA BRASQUE		5	25	
GRANDBOIS	D27	5	20	AU ROND POINT
LA BASTIDE DES JOURDANS		5	15	
(Vaucluse) 84				
REGUSSE	D27	10	10	
MANOSQUE	D907/D6/D27	0	0	
(Alpes de Hte Provence) 04				

TOUR CYCLOTOURISTE INTERNATIONAL 2008
--

Mardi 8 Juillet 2008

17ème Etape

MANOSQUE - ALES**194 km**

Localités	Route	Km partiel	Km total	Directions/Observations
<i>ALES</i>		33	194	
UZES	D981	13	161	BCN 30 BPF LANGUEDOC
LE PONT DU GARD	D981	3	148	BCN 30 BPF LANGUEDOC Passage sur le pont Photo !
REMOULINS	D19/D981	18	145	Direction le PONT DU GARD Rive droite 
BEUCAIRE	D986	2	127	Centre ville par les quais 
(Gard) 30				
<i>Pont sur le Rhône</i>				
TARASCON		5	125	
CROISEMENT	D33/N570	13	120	
PARADOU	D17/D33A			
<i>MAUSSANE</i> <i>LES ALPILLES</i>	D17	6	107	<i>PIQUE NIQUE</i> <i>Marché couvert Centre ville</i> <i>Place Henri Giraud</i>
MOURIES	D17	31	101	
LAMANON	D17E/D17			Vers EYGUIERES Direction MOURIES
CROISEMENT	N538/D17E			PRUDENCE ! 
<i>Passage sur Autoroute</i>				
CROISEMENT	D17D/D23	6	70	